PERFIL TOPOGRÁFICO

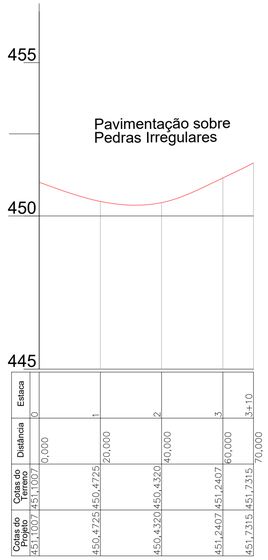

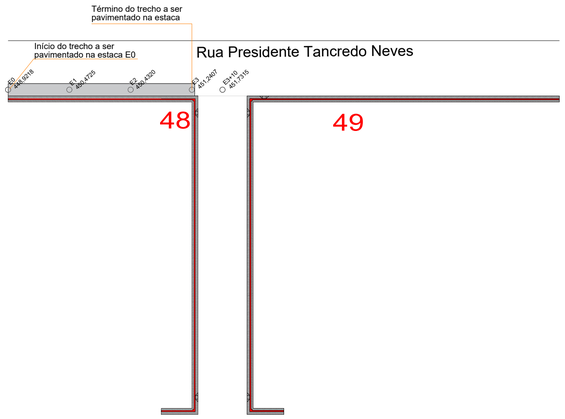

Perfil Longitudinal
Rua Pres.T. Neves

ESCALA: ____ 1:1.000

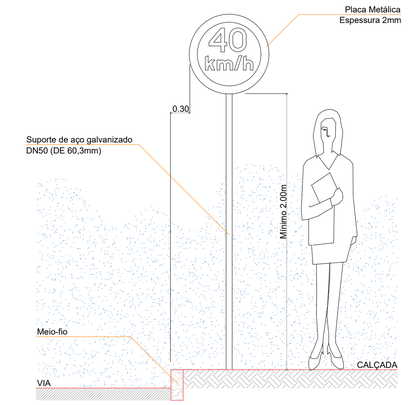

DETALHE 1
POSICIONAMENTO DE PLACAS
EM RELAÇÃO AO MEIO-FIO E NÍVEL DO PASSEIO

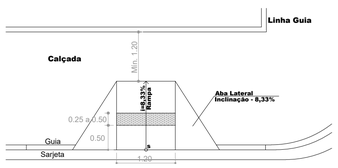

Vista Superior

Detalhe
Rabaixamento em calçada larga

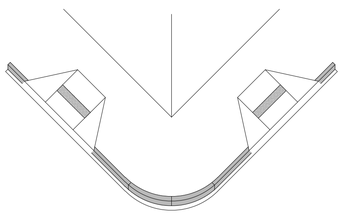

Perspectiva

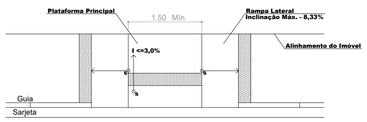

Vista Superior

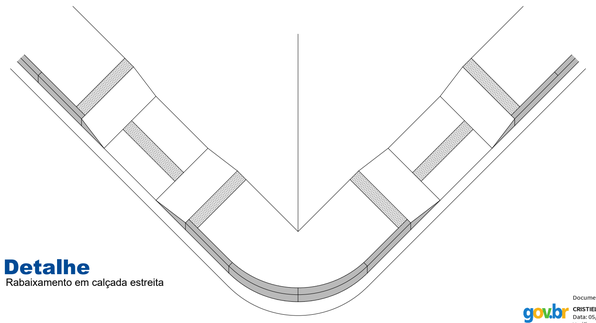

Detalhe
Rabaixamento em calçada estreita

Perspectiva

DETALHE 2
REBAIXAMENTO DE CALÇADAS PARA ACESSO
EM CALÇADAS LARGAS E ESTREITAS

gov.br
Documento assinado digitalmente
CRISTIELI LUZA
Data: 05/11/2025 14:58:21-0300
Verifique em https://validar.iti.gov.br

MUNICÍPIO DE UNIÃO DO OESTE

DESCRIÇÃO: Reperfilagem asfáltica Rua Presidente Tancredo Neves		ESCALA: Indicada
ENDEREÇO DA OBRA: Rua Presidente Tancredo Neves		DATA: Outubro/2025
CONTEÚDO: Perfil Longitudinal, sinalização viária e detalhes		ÁREA: 244,00 m²
RESPONSÁVEL TÉCNICO PELO PROJETO: Eng. Civil Cristieli Luza CREA-SC n. 179.176-8	PRANCHA: 06	61,00 m