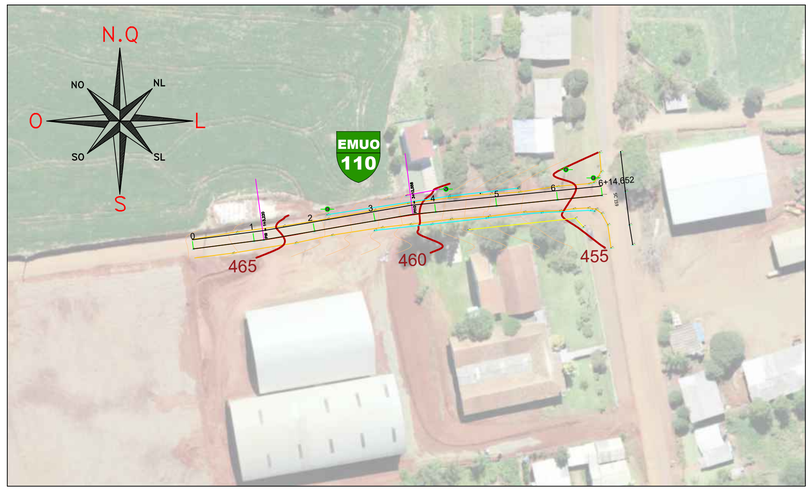

SITUAÇÃO DO TRECHO - TOPOGRAFIA
Estaca E0 até a Estaca E6+14,652

ESCALA: 1:1.000



DRENAGEM PLUVIAL
(EMUO-110) E0 ATÉ E6+14,652

ESCALA: 1:1.000

Tabela Sarjetas,Meio-Fio e Transposição

Logradouro	Tipo de Sarjeta/Meio-Fio	Comprimento Sarjeta/Meio-Fio
EMUO 110 - Linha Gruta	STC 80-15	179,54 metros lineares
EMUO 110 - Linha Gruta	MFC 01	8,48 metros lineares
EMUO 110 - Linha Gruta	Transposição com tubo d=40cm	18,00 metros lineares

LEGENDA

- Sarjeta STC 80 - 15
- Direção de Escoamento

Legenda

- Placa de regulamentação parada obrigatória
- Placa de regulamentação velocidade máxima
- Placa de regulamentação proibido ultrapassar

PERFIL LONGITUDINAL
(EMUO-110)
ESTACA E0 A E6+14,652

ESCALA: 1:1.000

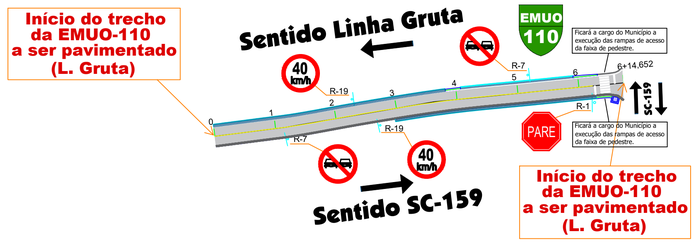

SINALIZAÇÃO
(EMUO-110) E0 ATÉ E6+14,652

ESCALA: 1:1.000

Metragem Sinalização Horizontal

Estrada	Tipo	Trecho	Comp. Pintura	Qtd. de Faixas	Largura	Área de Pintura
EMUO -110	Pintura Amarela - Faixa Simples Central	Estaca E0 até Estaca E6+14,652	124,48 m	1,00	0,10 m	12,45 m²
EMUO -110	Pintura Branca - Faixa Simples B. Esq.	Estaca E0 até Estaca E6+14,652	139,67 m	1,00	0,10 m	13,97 m²
EMUO -110	Pintura Branca - Faixa Simples B. Dir.	Estaca E0 até Estaca E6+14,652	140,00 m	1,00	0,10 m	14,00 m²
EMUO -110	Pintura Branca - Faixa Pedestre	Entre E6 até Estaca E6+14,652	-	7,00	3x0,40 m	8,40 m²
EMUO -110	Pintura Branca - Faixa de Retenção	Entre E6 até Estaca E6+14,652	-	2,00	2,6x0,40 m	2,08 m²
		Comprimento Total Pintura Amarela	124,48 m	Área total de pintura		50,90 m²
		Comprimento Total Pintura Branca	279,67 m			

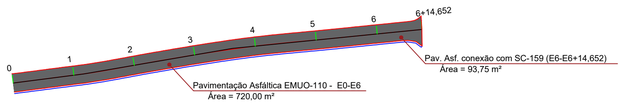

ÁREA DE PAVIMENTAÇÃO
(EMUO-110) E0 ATÉ E6+14,652

ESCALA: 1:1.000

Área de Pavimentação Asfáltica

Logradouro	Trecho	Comp	Larg	Ir	Área
EMUO -110 - Linha Gruta	Estaca E0 até Estaca E6	120,00 m	6,00 m	2,0 %	720,00 m²
EMUO - 110 - Conexão com a SC-159	Estaca E6 até Estaca E6+14,652	14,652 m	variável	2,0 %	93,75 m²
				Área total de pavimentação asfáltica	813,75 m²

Área e Volume de Base e Sub-base

Logradouro	Trecho	Comp	Larg	Ir	Área	Volume Base	Volume Sub-base
EMUO -110 - Linha Gruta	Entre E0 e E6	120,00 m	6,50 m	2,0 %	780,00 m²	117,00 m³	156,00 m³
EMUO - 110 - Conexão com a SC-159	Entre E6 e E6+14,652	14,652 m	variável	2,0 %	101,02 m²	15,15 m³	20,20 m³
				Área total	881,02 m²	132,15 m³	176,20 m³

Localização-Topografia-Perfil-Drenagem-Sinalização

AMOSC
ASSOCIAÇÃO DOS MUNICÍPIOS DO OESTE DE SANTA CATARINA

MUNICÍPIO DE UNIÃO DO OESTE

DESCRIÇÃO: **Pavimentação asfáltica - EMUO-110 (E0 - E6+14,652)**
ESCALA: INDICADA
ENDEREÇO DA OBRA: ESTRADA MUNICIPAL EMUO - 110 - L. GRUTA
DATA: Outubro/2025
CONTEÚDO: Localização, Topografia, Perfil Longitudinal (E0 - E6+14,652) Drenagem Pluvial, Sinalização e Pavimentação (E0 - E6+14,652)
Nº DO PROJETO: 5.354
EXTENSÃO TOTAL: 134,652 metros
RESPONSÁVEL TÉCNICO PELO PROJETO:
gov.br Documento assinado digitalmente
IGOR LEONARDO LOEBLEIN FURRAER
Data: 22/10/2025 09:24:12-0300
Verifique em https://validar.iti.gov.br
Igor L. L. Furraer
Engenheiro Civil
CREA-SC: 153.213-3
PRANCHA: 02 PRANCHA 02 DE 04
DESENHISTA: Igor
ARQUIVO: PPA_L_Gruta.dwg