

PLACA DE REGULAMENTAÇÃO

Escala ..... ver tabela

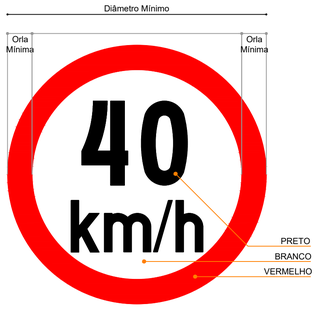

PLACA DE REGULAMENTAÇÃO

Escala ..... ver tabela

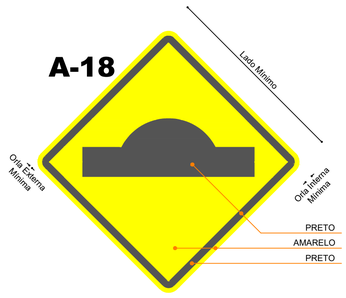

PLACA DE ADVERTÊNCIA

Escala ..... ver tabela

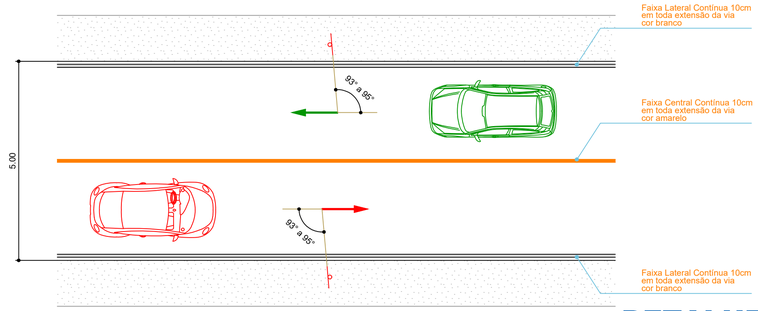

DETALHE 01

ANGULAÇÃO DAS PLACAS
EM RELAÇÃO AO EIXO DA VIA



PLACA COMPLEMENTAR DE ADVERTÊNCIA

Escala ..... ver tabela

DETALHE 02

ELEVAÇÃO DAS PLACAS

SINALIZAÇÃO REGULAMENTAÇÃO

SINALIZAÇÃO DE FORMA OCTOGONAL		GEOMETRIA DA PLACA (cm)		
		LADO MÍNIMO	ORLA INTERNA BRANCA MÍNIMA	ORLA EXTERNA VERMELHA MÍNIMA
R-1	PARE	VIA URBANA: 25 ESTRADA RURAL: 35 RODOVIA RURAL: 45	VIA URBANA: 2,00 ESTRADA RURAL: 2,80 RODOVIA RURAL: 3,20	VIA URBANA: 1,00 ESTRADA RURAL: 1,40 RODOVIA RURAL: 1,60

SINALIZAÇÃO DE FORMA CIRCULAR		GEOMETRIA DA PLACA (cm)		
		DIÂMETRO MÍNIMO	TARJA MÍNIMA	ORLA MÍNIMA
R-7		VIA URBANA: 40 ESTRADA RURAL: 50 RODOVIA RURAL: 75	VIA URBANA: 4,00 ESTRADA RURAL: 5,00 RODOVIA RURAL: 7,50	VIA URBANA: 4,00 ESTRADA RURAL: 5,00 RODOVIA RURAL: 7,50
R-19	40 km/h	VIA URBANA: 40 ESTRADA RURAL: 50 RODOVIA RURAL: 75	VIA URBANA: 4,00 ESTRADA RURAL: 5,00 RODOVIA RURAL: 7,50	VIA URBANA: 4,00 ESTRADA RURAL: 5,00 RODOVIA RURAL: 7,50

SINALIZAÇÃO ADVERTÊNCIA

SINALIZAÇÃO DE FORMA QUADRADA		GEOMETRIA DA PLACA (cm)		
		LADO MÍNIMO	ORLA EXTERNA MÍNIMA	ORLA INTERNA MÍNIMA
A-2a		VIA URBANA: 45 ESTRADA RURAL: 50 RODOVIA RURAL: 60	VIA URBANA: 0,90 ESTRADA RURAL: 1,00 RODOVIA RURAL: 1,20	VIA URBANA: 1,80 ESTRADA RURAL: 2,00 RODOVIA RURAL: 2,40
A-2b		VIA URBANA: 45 ESTRADA RURAL: 50 RODOVIA RURAL: 60	VIA URBANA: 0,90 ESTRADA RURAL: 1,00 RODOVIA RURAL: 1,20	VIA URBANA: 1,80 ESTRADA RURAL: 2,00 RODOVIA RURAL: 2,40
A-35		VIA URBANA: 45 ESTRADA RURAL: 50 RODOVIA RURAL: 60	VIA URBANA: 0,90 ESTRADA RURAL: 1,00 RODOVIA RURAL: 1,20	VIA URBANA: 1,80 ESTRADA RURAL: 2,00 RODOVIA RURAL: 2,40
A-18		VIA URBANA: 45 ESTRADA RURAL: 50 RODOVIA RURAL: 60	VIA URBANA: 0,90 ESTRADA RURAL: 1,00 RODOVIA RURAL: 1,20	VIA URBANA: 1,80 ESTRADA RURAL: 2,00 RODOVIA RURAL: 2,40

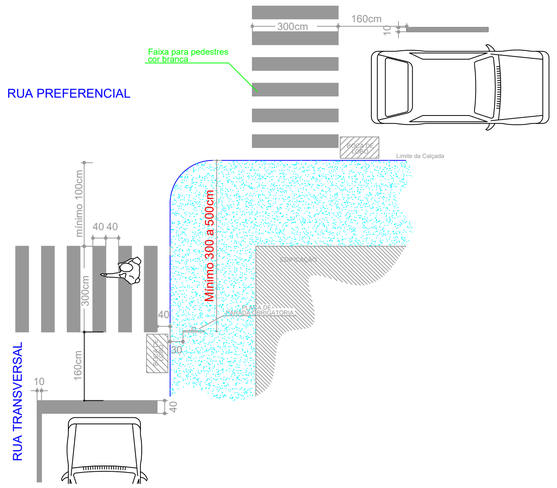

DETALHE 03

POSICIONAMENTO DA PLACA DE PARADA OBRIGATÓRIA
EM RELAÇÃO À ESQUINA DA FAIXA PARA PEDESTRES

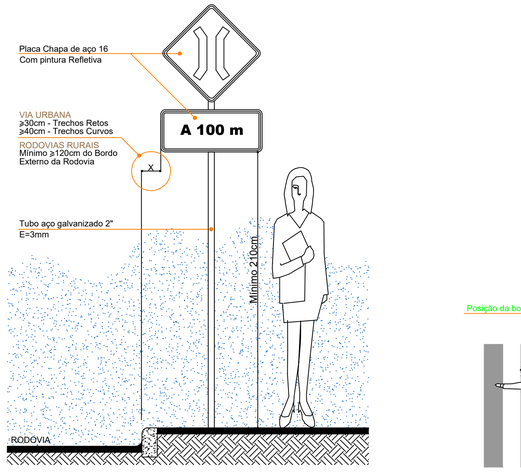

DETALHE 04

AFASTAMENTO LATERAL DE PLACAS
EM RELAÇÃO AO MEIO-FIO OU BORDO EXTERNO

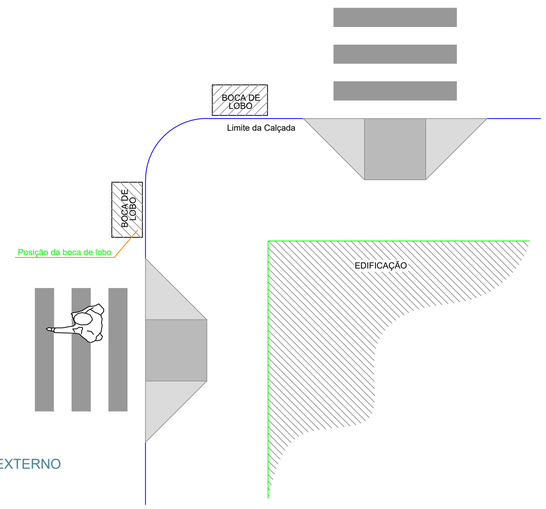

Localização da boca de lobo

NOTA:

OBS 01: Os passeios públicos serão executados em etapa posterior à execução da pavimentação asfáltica.
OBS 02: Os passeios públicos deverão ser executados de acordo com a NBR 9050/20 e NBR 16.537/24

DETALHE BOCA DE LOBO Ø 40

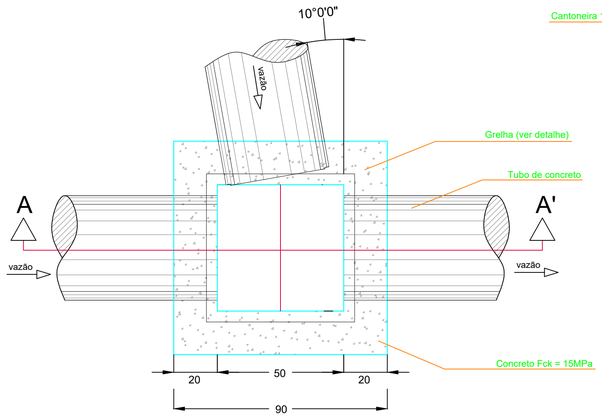

PLANTA BAIXA

OBS: Medidas em cm.

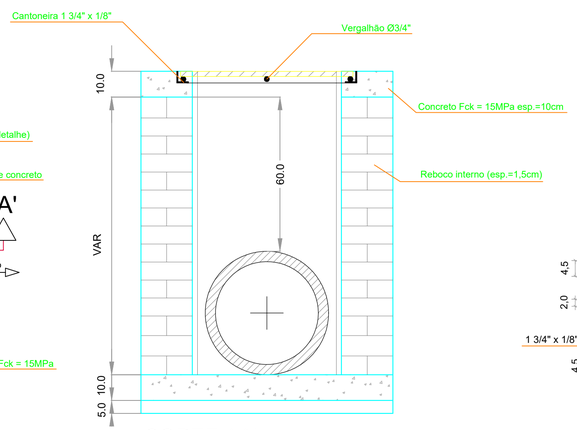

CORTE AA'

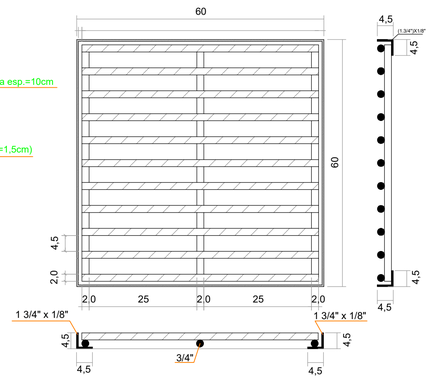

GRELHA (60X60)cm

DETALHE - ACOMODAÇÃO DO TUBO

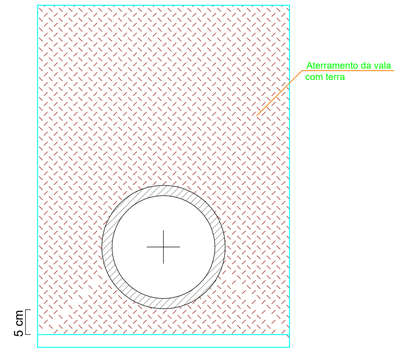

DETALHAMENTOS

AMOSC
ASSOCIAÇÃO DOS MUNICÍPIOS DO OESTE DE SANTA CATARINA

MUNICÍPIO DE UNIÃO DO OESTE

DESCRIÇÃO: Reperfilagem asfáltica da Avenida Santo Antônio		ESCALA: INDICADA
ENDEREÇO DA OBRA: Avenida Santo Antônio - entre as Ruas São Pedro e Chapecó		DATA: Julho/2025
CONTEÚDO: Detalhamentos	Nº DO PROJETO: 5.352	EXTENSÃO TOTAL: 265,00 metros
RESPONSÁVEL TÉCNICO PELO PROJETO: Igor L. L. Furraer, Engenheiro Civil, CREA-SC: 153.213-3	PRANCHA: 06 / PRANCHA 06 DE 08	DESENHISTA: Igor
gov.br Documento assinado digitalmente. IGOR LEONARDO LOEBLEIN FURRAER. Data: 01/07/2025 10:48:24-0300. Verifique em https://validar.iti.gov.br		ARQUIVO: PPA Av.Sto.AntonioE1.dwg