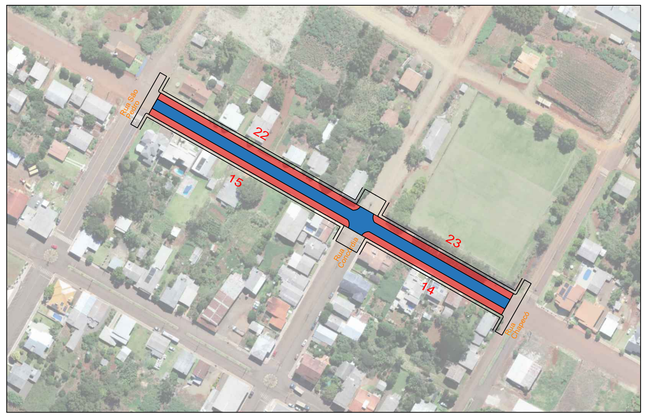



LEGENDA
Reperfilagem L = 16,00 m.
Capa Asfáltica L = 7,00 m.

Área de Reperfilagem Asfáltica - Av. Santo Antônio
Entre R. São Pedro e Chapecó
ESCALA: ____ 1:2.000

Área de Pavimentação Asfáltica

Logradouro	Trecho	Comp	Larg	Ir	P	Ip	Área
Avenida Santo Antônio (reperfilagem)	Entre R. São Pedro e Chapecó	265,00 m	16,00 m	3,0 %	2,00 m	1,0 %	4.240,00 m²
Avenida Santo Antônio (capa asfáltica)	Entre R. São Pedro e Chapecó	265,00 m	7,00 m	3,0 %	2,00 m	1,0 %	1.855,00 m²
Avenida Santo Antônio (capa asfáltica)	Conexão com a R. Concórdia	4,5+4,5=9,00m	variável	3,0 %	2,00 m	1,0 %	106,23 m²
						Área total de reperfilagem	4.240,00 m²
						Área total de capa asfáltica	1.961,23 m²



SEÇÃO TRANSVERSAL EXISTENTE
ESCALA ..... Sem Escala

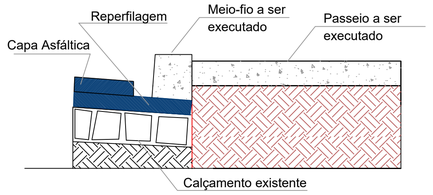

Detalhe do meio-fio e passeio

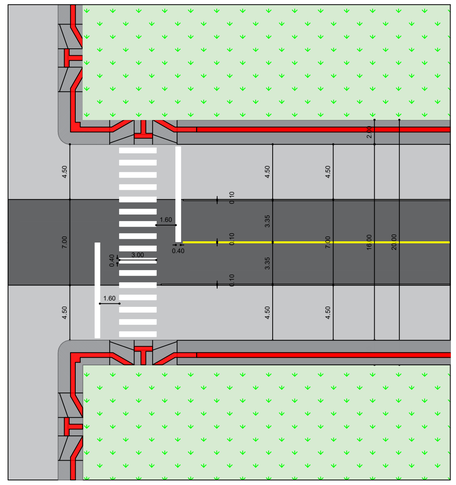

Detalhe Perfil Pavimentação
largura 16,00 metros
ESCALA: ____ 1:250

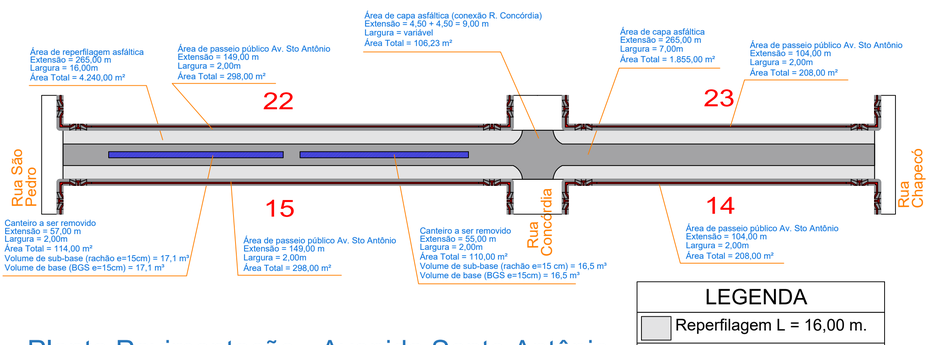

LEGENDA
Reperfilagem L = 16,00 m.
Capa Asfáltica L = 7,00 m.

Planta Pavimentação - Avenida Santo Antônio
Entre R. São Pedro e Chapecó
ESCALA: ____ 1:1.000

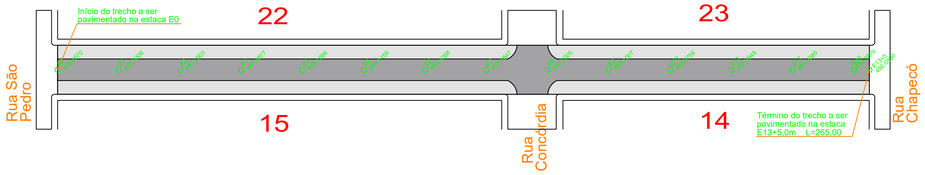

Planta Estacas - Avenida Santo Antônio
Entre R. São Pedro e Chapecó
ESCALA: ____ 1:1.000

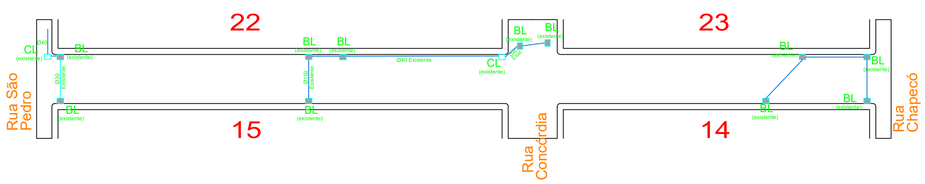

Planta Drenagem - Avenida Santo Antônio
Entre R. São Pedro e Chapecó
ESCALA: ____ 1:1.000

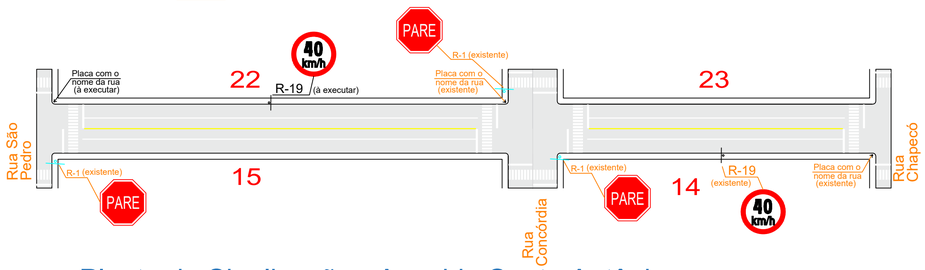

Planta de Sinalização - Avenida Santo Antônio
Entre R. São Pedro e Chapecó
ESCALA: ____ 1:1.000

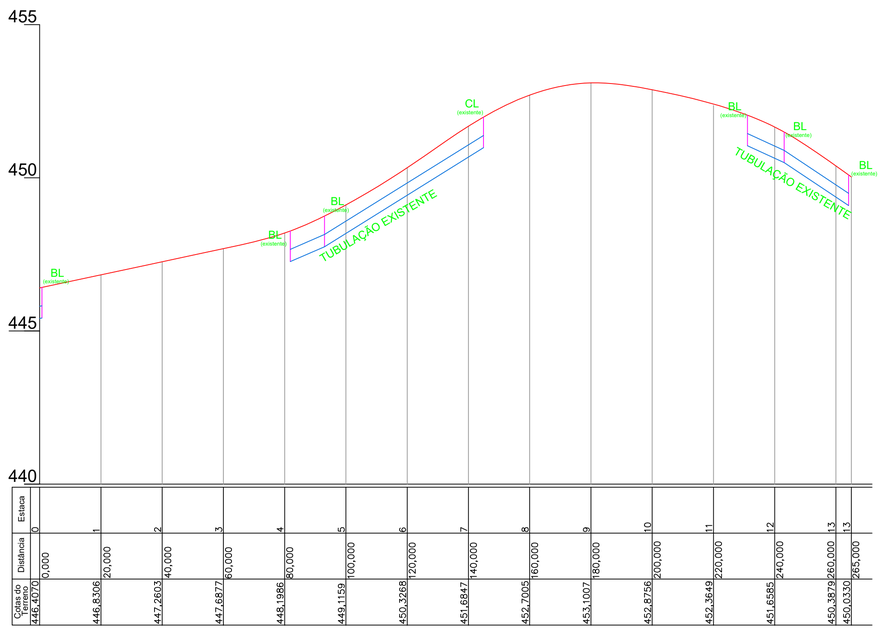

Perfil Longitudinal - Avenida Santo Antônio
ESCALA: ____ 1:1.000

NOTA:

OBS 01: Os passeios públicos serão executados em etapa posterior à execução da pavimentação asfáltica.
OBS 02: Os passeios públicos deverão ser executados de acordo com a NBR 9050/20 e NBR 16.537/24

PPA AV. SANTO ANTÔNIO

AMOSC
ASSOCIAÇÃO DOS MUNICÍPIOS DO OESTE DE SANTA CATARINA

MUNICÍPIO DE UNIÃO DO OESTE

DESCRIÇÃO: Reperfilagem asfáltica da Avenida Santo Antônio
ESCALA: INDICADA
ENDEREÇO DA OBRA: Avenida Santo Antônio - entre as Ruas São Pedro e Chapecó
DATA: Julho/2025
CONTEÚDO: Planta de pavimentação, drenagem, sinalização perfil longitudinal e detalhamentos de pavimentação
Nº DO PROJETO: 5.352
EXTENSÃO TOTAL: 265,00 metros
RESPONSÁVEL TÉCNICO PELO PROJETO: Igor L. L. Furraer, Engenheiro Civil
gov.br Documento assinado digitalmente IGOR LEONARDO LOEBLEIN FURRAER Data: 01/07/2025 10:46:14-0300 Verifique em https://validar.iti.gov.br
CREA-SC: 153.213-3
PRANCHA: 05 PRANCHA 05 DE 08
DESENHISTA: Igor
ARQUIVO: PPA.Av.Sto.AntonioE1.dwg