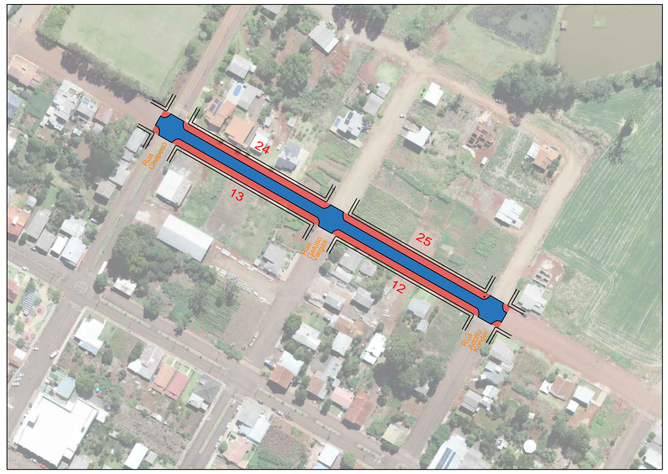

Área de Reperfilagem Asfáltica - Av. Santo Antônio

ESCALA: ____ 1:2.000

LEGENDA
Reperfilagem L = 16,00 m.
Capa Asfáltica L = 7,00 m.

Área de Pavimentação Asfáltica

Logradouro	Trecho	Comp	Larg	Ir	P	Ip	Área
Avenida Santo Antônio (reperfilagem)	Entre R. São Pedro e Chapecó	260,00 m	16,00 m	3,0 %	2,00 m	1,0 %	4.160,00 m²
Avenida Santo Antônio (capa asfáltica)	Entre R. São Pedro e Chapecó	260,00 m	7,00 m	3,0 %	2,00 m	1,0 %	1.820,00 m²
Avenida Santo Antônio (capa asfáltica)	Conexão com a R. Chapecó	4,5+4,5=9,00m	variável	3,0 %	2,00 m	1,0 %	106,29 m²
Avenida Santo Antônio (capa asfáltica)	Conexão com a R. Getúlio Vargas	4,5+4,5=9,00m	variável	3,0 %	2,00 m	1,0 %	106,29 m²
Avenida Santo Antônio (capa asfáltica)	Conexão com a R. Adolfo Konder	4,5+4,5=9,00m	variável	3,0 %	2,00 m	1,0 %	106,29 m²
						Área total de reperfilagem	4.160,00 m²
						Área total de capa asfáltica	2.138,87 m²



SEÇÃO TRANSVERSAL EXISTENTE

ESCALA ..... Sem Escala

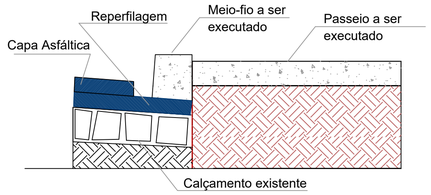

Detalhe do meio-fio e passeio

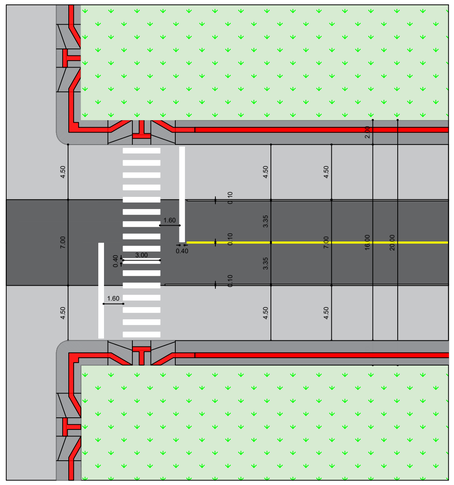

Detalhe Perfil Pavimentação

largura 16,00 metros

ESCALA: ____ 1:250

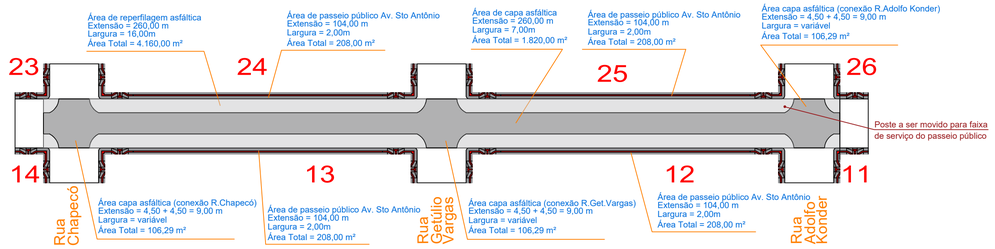

Planta Pavimentação - Av. Santo Antônio

ESCALA: ____ 1:1.000

LEGENDA
Reperfilagem L = 16,00 m.
Capa Asfáltica L = 7,00 m.

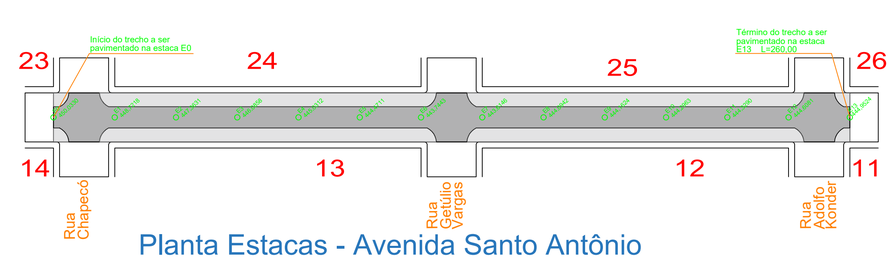

Planta Estacas - Avenida Santo Antônio

ESCALA: ____ 1:1.000

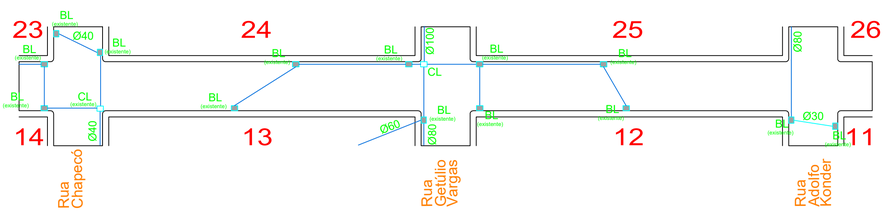

Planta Drenagem - Av. Santo Antônio

ESCALA: ____ 1:1.000

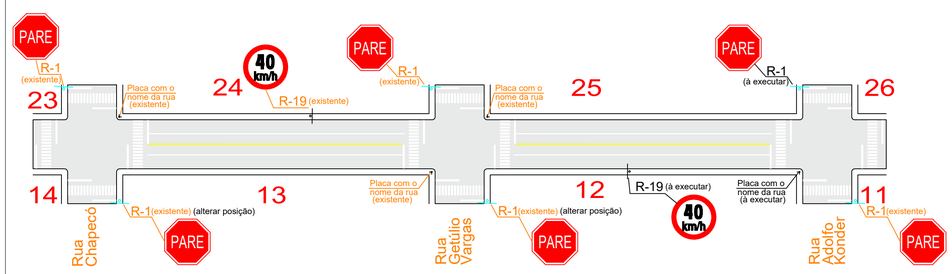

Planta de Sinalização - Av. Santo Antônio

ESCALA: ____ 1:1.000

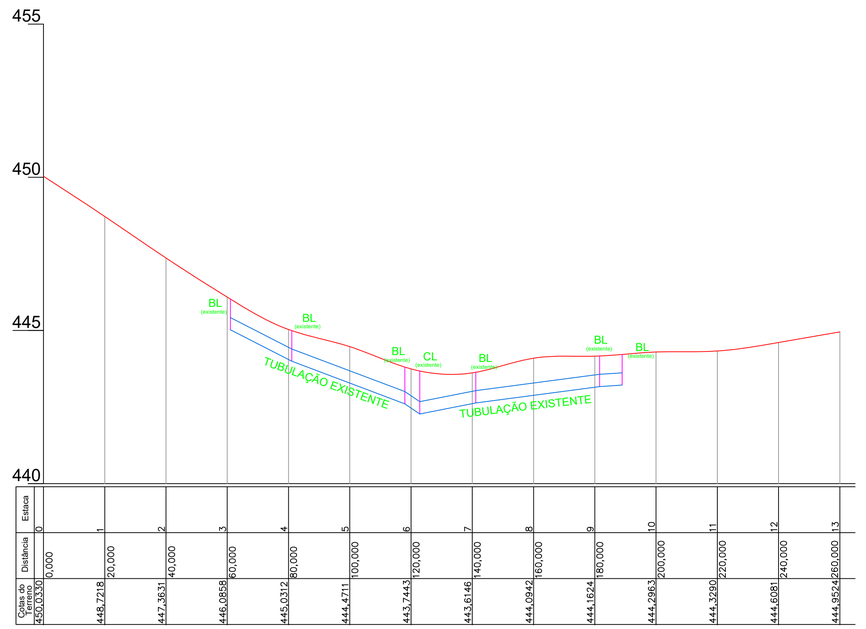

Perfil Longitudinal - Avenida Santo Antônio

ESCALA: ____ 1:1.000

NOTA:

OBS 01: Os passeios públicos serão executados em etapa posterior à execução da pavimentação asfáltica.
OBS 02: Os passeios públicos deverão ser executados de acordo com a NBR 9050/20 e NBR 16.537/24

PPA AV. SANTO ANTÔNIO

AMOSC
ASSOCIAÇÃO DOS MUNICÍPIOS DO OESTE DE SANTA CATARINA

MUNICÍPIO DE UNIÃO DO OESTE

DESCRIÇÃO: Reperfilagem asfáltica da Avenida Santo Antônio

ESCALA: INDICADA

ENDEREÇO DA OBRA: Avenida Santo Antônio - entre Ruas Chapecó e Adolfo Konder

DATA: Julho/2025

CONTEUDO: Planta de pavimentação, drenagem, sinalização perfil longitudinal e detalhamentos de pavimentação

Nº DO PROJETO: 5.358

EXTENSÃO TOTAL: 260,00 metros

RESPONSÁVEL TÉCNICO PELO PROJETO:
Igor L. L. Furraer
Engenheiro Civil
CREA-SC: 153.213-3

gov.br Documento assinado digitalmente
IGOR LEONARDO LOEBLEIN FURRAER
Data: 01/07/2025 11:04:11-0300
Verifique em https://validar.iti.gov.br

PRANCHA: 05 PRANCHA 05 DE 08

DESENHISTA: Igor

ARQUIVO: PPA.Av.Sto.AntonioE2.dwg