





NOTA:
OBS 01: Os passeios públicos serão executados em etapa posterior à execução da pavimentação asfáltica.
OBS 02: Os passeios públicos deverão ser executados de acordo com a NBR 9050/20 e NBR 16.537/24



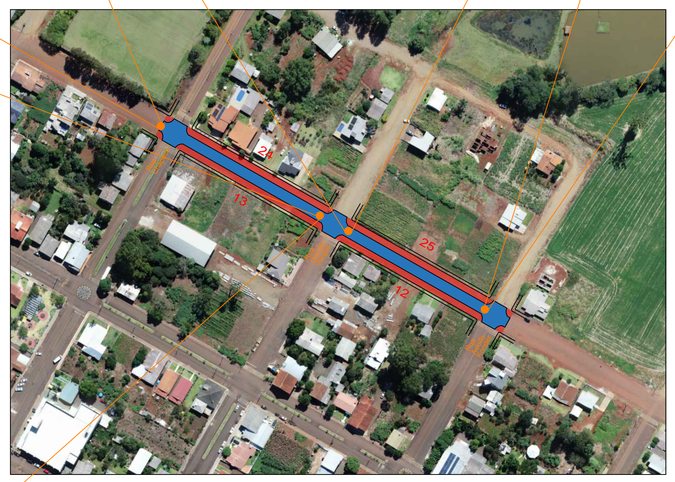

Localização e Situação Atual
ESCALA: ____ 1:2.000

PPA AV. SANTO ANTÔNIO

AMOSC
ASSOCIAÇÃO DOS MUNICÍPIOS DO OESTE DE SANTA CATARINA

MUNICÍPIO DE UNIÃO DO OESTE

DESCRIÇÃO: Reperfilagem asfáltica da Avenida Santo Antônio		ESCALA: INDICADA
ENDEREÇO DA OBRA: Avenida Santo Antônio - entre Ruas Chapecó e Adolfo Konder		DATA: Julho/2025
CONTEÚDO: Localização e Imagens - Situação do Local	Nº DO PROJETO: 5.358	EXTENSÃO TOTAL: 260,00 metros
RESPONSÁVEL TÉCNICO PELO PROJETO: Igor L. L. Furraer, Engenheiro Civil, CREA-SC: 153.213-3 — gov.br Documento assinado digitalmente IGOR LEONARDO LOEBLEIN FURRAER Data: 02/07/2025 14:58:13-0300 Verifique em https://validar.iti.gov.br	PRANCHA: 04 PRANCHA 04 DE 08	DESENHISTA: Igor
		ARQUIVO: PPA Av.Sto.AntonioE2.dwg