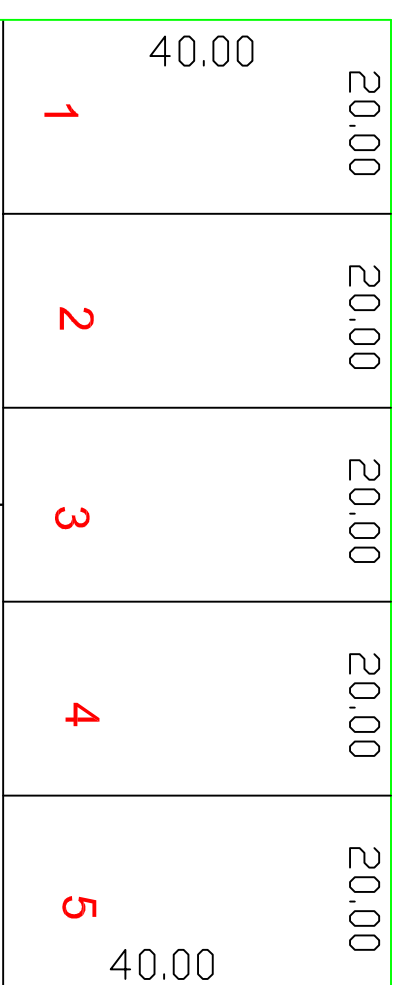


**AV. SÃO LUIZ**

N = 1357.4650  
E = 608.7785

N = 1306.1433  
E = 694.6044

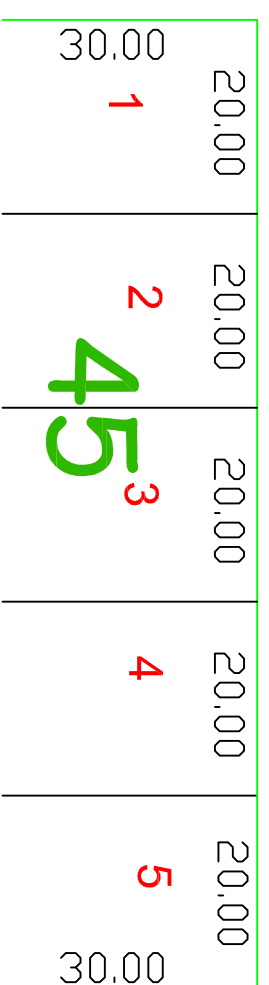


**RUA D**

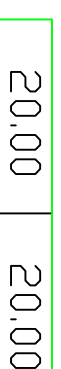
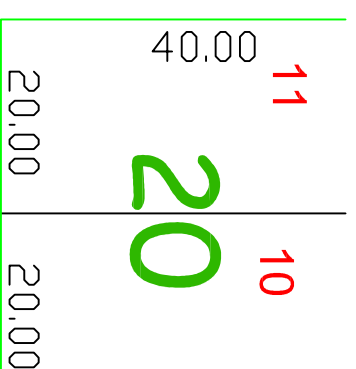
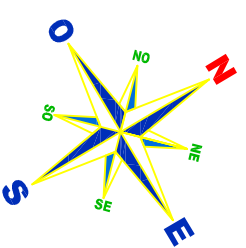
N = 1271.6391  
E = 557.4568

N = 1220.3174  
E = 643.2827

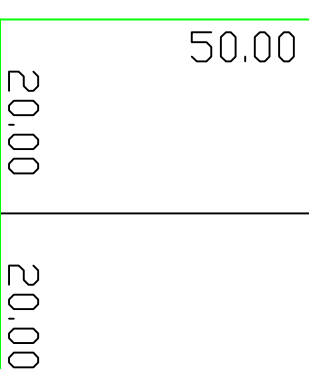
**AV. SANTA CATARINA**



**LOCALIZAÇÃO**  
ESCALA 1:20.000



**RUA PRESIDENTE COSTA E SILVA**

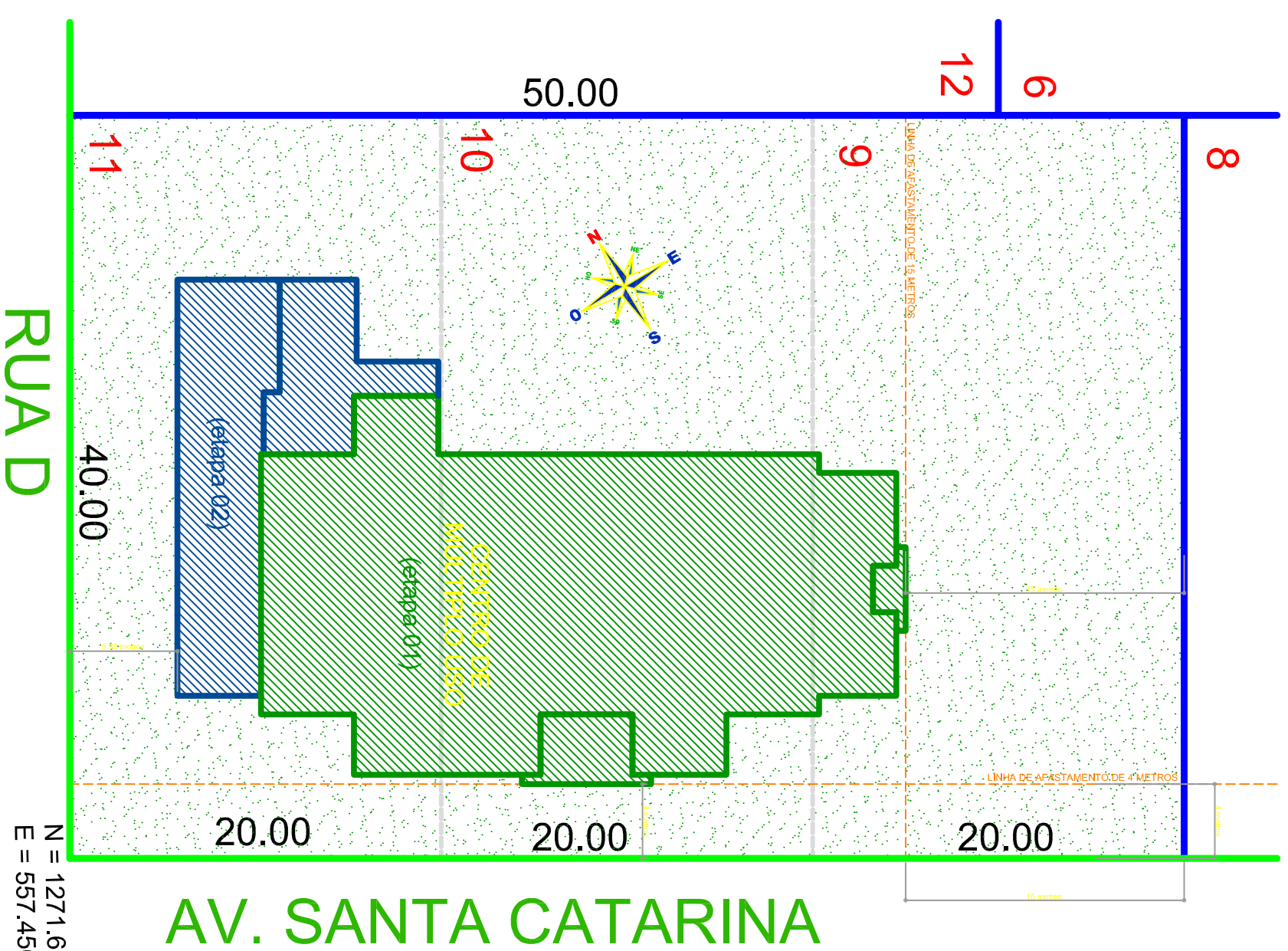


**LOCAÇÃO**  
ESCALA 1:1.200

1:1.200



**LOCALIZAÇÃO**  
ESCALA 1:1000 - Sem Escola



**RUA D**

N = 1271.6391  
E = 557.4568

**AV. SANTA CATARINA**

**LOCALIZAÇÃO**



MUNICÍPIO DE UNIÃO DO OESTE

Centro de Múltiplo Uso

Sede do Município

Localização e Locação

PROJETO	PROJETO DE LOCALIZAÇÃO E LOCAÇÃO	PROJETO	PROJETO
PROJETA	Jorge César	PROJETA	Jorge César
PROJETA	06	PROJETA	06
PROJETA	06	PROJETA	06